



Section Randonnée

DIMANCHE 13 NOVEMBRE 2022










Lourmarin - Cadenet

Renseignements : Michèle

Carte IGN : 3243 OT

Animateurs : Jean-Pierre et Sauveur

Itinéraire Pédestre :

-  Départ parking Bd de Rayol
-  Château de Lourmarin
-  Le Château Collongue
-  Travers des Pastras
-  Les Gardis
-  Château de Cadenet
-  Roucasset
-  Bellevue
-  Retour parking par centre du village

Départ groupé : 8 h 30

Parking M.Q du Roucas Rue Roumanille

(120 km aller/retour) ^(15PV)

Itinéraire conseillé : Vitrolles, D9, Aix montée Célony, Rogne, Direction Cadenet, D 973 aller à Lourmarin 3,5t, D139, direction Puyvert, suivre Lourmarin 3,5t, direction Bonnieux à gauche parking Bd de Rayol

Marche : 4h30 environ

Infos sur les trois logos en cliquant [ici](#)

Distance : 13.7 km environ



Difficulté : Facile +

Dénivelée : 300 m environ

Repas : tiré du sac

Équipement : Sac à dos, **chaussures de randonnée obligatoires**, bâtons recommandés, Vêtements de pluie, couvre-chef, **kit sanitaire (masque, gel hydroalcoolique)**, etc.

Prochaines sorties

Veillez accéder au programme des randonnées en cliquant [ici](#)