



Section Randonnée







VENDREDI 17 FEVRIER 2023
LANCON DE PROVENCE / CHATEAU VIRANT

Renseignements : Michèle

Choisissez un élément.

Animateurs : Patrick Jacques Jean-Pierre

Itinéraire Pédestre :

-  Départ parking Cave de Château Virant
-  Ruines d'une ancienne bergerie
-  Télégraphe Chappe
-  Vallon de Mélé
-  Rocher Virant
-  Retour parking

Départ groupé : 9 h 00

Parking M.Q du Roucas Rue Roumanille
(35 km aller/retour)

Itinéraire conseillé : descendre la corniche, prendre RN 113 direction La Fare Les Oliviers, au rond-point des Guigues direction Saint Chamas. Se garer au 1er parking de la cave de Château Virant

Marche : 5 h00 environ
Distance : 15 km environ

Infos sur les trois logos en cliquant [ici](#)



Difficulté : facile
Dénivelée : 300 m environ
Repas : tiré du sac

Equipement : Sac à dos, **chaussures de randonnée obligatoires**, bâtons recommandés, Vêtements de pluie, couvre-chef, **kit sanitaire (masque, gel hydroalcolique)**, etc.

Prochaines sorties

Veillez accéder au programme des randonnées en cliquant [ici](#)