



## Section Randonnée








**DIMANCHE 17 SEPTEMBRE 2023**  
**LES BAUX DE PROVENCE**

Renseignements : Michèle

Carte IGN : 3143 ET

Animateurs : Sauveur Robert Jean-Pierre Geneviève

### Itinéraire Pédestre :

-  Parking D27
-  Le Val d'Enfer
-  Les Carrières de Lumière
-  Les Baux de Provence
-  Sainte Berthe
-  Les crêtes de Baumayrane
-  Retour Parking

**Départ groupé : 8 h 30**

**Parking M.Q du Roucas Rue Roumanille**

(115 km aller/retour)

**Itinéraire conseillé** : Vitrolles corniche, D113 direction Salon, Grans, D113 direction Arles, Mouries, Maussane, Les Baux de Provence, Les Carrières de Lumière, rester sur la D27 et après 1 km parking côté gauche (GPS: 43.7514, 4.7927)

**Marche :** 4h30 environ

**Distance :** 14 km environ

**Difficulté :** Moyen



Infos sur les trois logos en cliquant [ici](#)

**Dénivelée :** 400 m environ

**Repas :** tiré du sac

**Équipement :** Sac à dos, **chaussures de randonnée obligatoires**, bâtons recommandés, Vêtements de pluie, couvre-chef, **kit sanitaire (masque, gel hydroalcolique)**, etc.

**Prochaines sorties**

**Veillez accéder au programme des randonnées en cliquant [ici](#)**