



Section Randonnée








VENDREDI 3 MARS 2023
BELCODÈNE

Renseignements : Michèle

Carte IGN : 3244 ET

Animateurs : **Robert** Jean-Pierre

Itinéraire Pédestre :

-  Château d'eau
-  Plaine de Beaumont
-  Vallon du tonneau
-  L'Agache
-  Vallon de l'homme mort
-  Bergerie
-  Chapelle N.D. de Branguier

Départ groupé : 9 h 00

Parking M.Q du Roucas Rue Roumanille

(90 km aller/retour)

Itinéraire conseillé : Vitrolles A51 direction Aix en Provence, sortie Gardanne voie rapide
Sortir direction Fuveau par D96 puis D908 jusqu'au parking après le tennis (au croisement avec la D45e
direction le Pigeonnier). GPS 43°25'07" 5°36'35"

Marche : 4h30 environ

Distance : 12 km environ

Infos sur les trois logos en cliquant [ici](#)

Difficulté : Assez facile

Dénivelée : 280 m environ

Repas : tiré du sac

Équipement : Sac à dos, **chaussures de randonnée obligatoires**, bâtons recommandés, Vêtements de pluie, couvre-chef, **kit sanitaire (masque, gel hydroalcoolique)**, etc.



Prochaines sorties

Veillez accéder au programme des randonnées en cliquant [ici](#)