



Section Randonnée

VENDREDI 4 NOVEMBRE 2022
BOUCLE DU COL DES PORTES







VAUVENARGUES

Renseignements : Michèle

Carte IGN : Choisissez un élément.

Animateurs : Jacques Patrick Cliquez ou appuyez ici pour entrer du texte.

Itinéraire Pédestre :

-  Départ Col des Portes
-  La Sinne, observatoire
-  Lambruisse
-  La Marecolle
-  La Citadelle
-  Retour Col des Portes

Départ groupé : 9 h 00

Parking M.Q du Roucas Rue Roumanille

(98 km aller/retour)

Itinéraire conseillé : CD 9, Gare TGV, A 51 direction Nice, Sortir Aix Val Saint André, revenir vers Aix, au feu rouge tourner à droite direction stade, lycée Vauvenargues, Saint Marc de Jaumegarde, Vauvenargues, prendre la direction de Rians Col des Portes, se garer à droite coordonnées GPS : N43.548254/E5.665085, A51

Marche : 4h30 environ
Distance : 12.5 km environ

Infos sur les trois logos en cliquant [ici](#)



Difficulté : Moyen
Dénivelée : 250 m environ

Repas : tiré du sac **Info Sécu :** descente pierreuse le matin

Équipement : Sac à dos, **chaussures de randonnée obligatoires**, bâtons recommandés, Vêtements de pluie, couvre-chef, **kit sanitaire (masque, gel hydroalcoolique)**, etc.

Prochaines sorties

Veillez accéder au programme des randonnées en cliquant [ici](#)

Maison Pour Tous 6, rue Pierre et Marie Curie Le Liourat III 13127 VITROLLES